

I Duatlo de Arraiolos  
2009

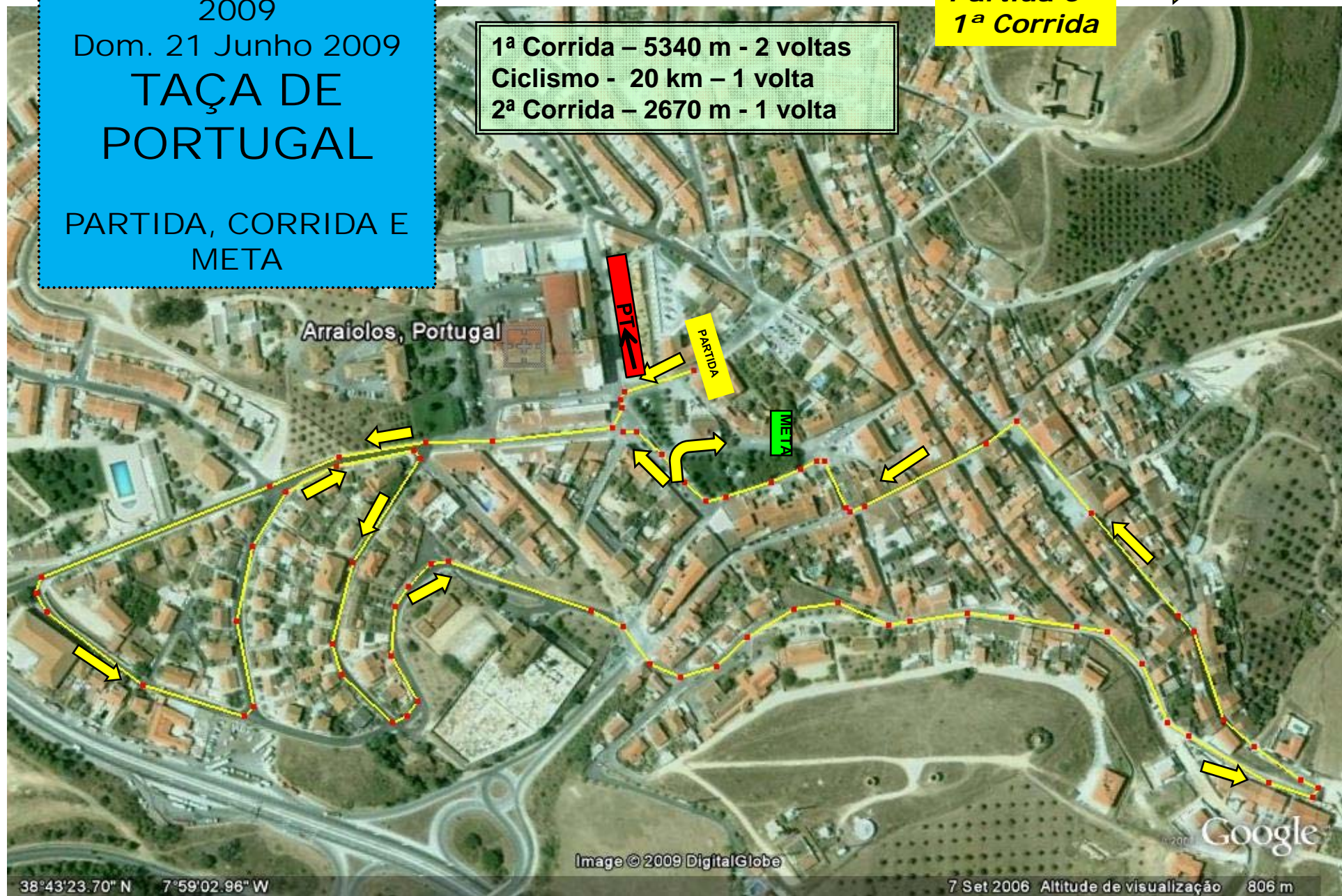

Dom. 21 Junho 2009

# TAÇA DE PORTUGAL

PARTIDA, CORRIDA E  
META

1ª Corrida – 5340 m - 2 voltas  
Ciclismo - 20 km – 1 volta  
2ª Corrida – 2670 m - 1 volta

Partida e  
1ª Corrida



38°43'23.70" N 7°59'02.96" W

7 Set 2006 Altitude de visualização 806 m







I Duatlo de Arraiolos  
2009  
Dom. 21 Junho 2009  
**TAÇA DE  
PORTUGAL**

1ª Corrida – 5340 m - 2 voltas  
Ciclismo - 20 km – 1 volta  
2ª Corrida – 2670 m - 1 volta

**Ciclismo:**  
**Troço urbano**



38°43'30.36" N 7°59'30.86" W

Image © 2009 DigitalGlobe

7 Set 2006 Altitude de visualização 916m



**Percurso total de Ciclismo**

I Duatlo de Arraiolos  
2009  
Dom. 21 Junho 2009  
**TAÇA DE  
PORTUGAL**

**1ª Corrida – 5340 m - 2 voltas**  
**Ciclismo - 20 km – 1 volta**  
**2ª Corrida – 2670 m - 1 volta**

Image © 2009 DigitalGlobe

2009 Google  
Arraiolos, Portugal

38°44'42.19" N 8°00'56.14" W

Altitude de visualização 7.23 km



I Duatlo de Arraiolos  
2009

Dom. 21 Junho 2009

# TAÇA DE PORTUGAL

*Retorno Ciclismo*

Santana do Campo

1ª Corrida – 5340 m - 2 voltas  
Ciclismo - 20 km – 1 volta  
2ª Corrida – 2670 m - 1 volta

10 km



Image © 2009 DigitalGlobe

© 2008 Google

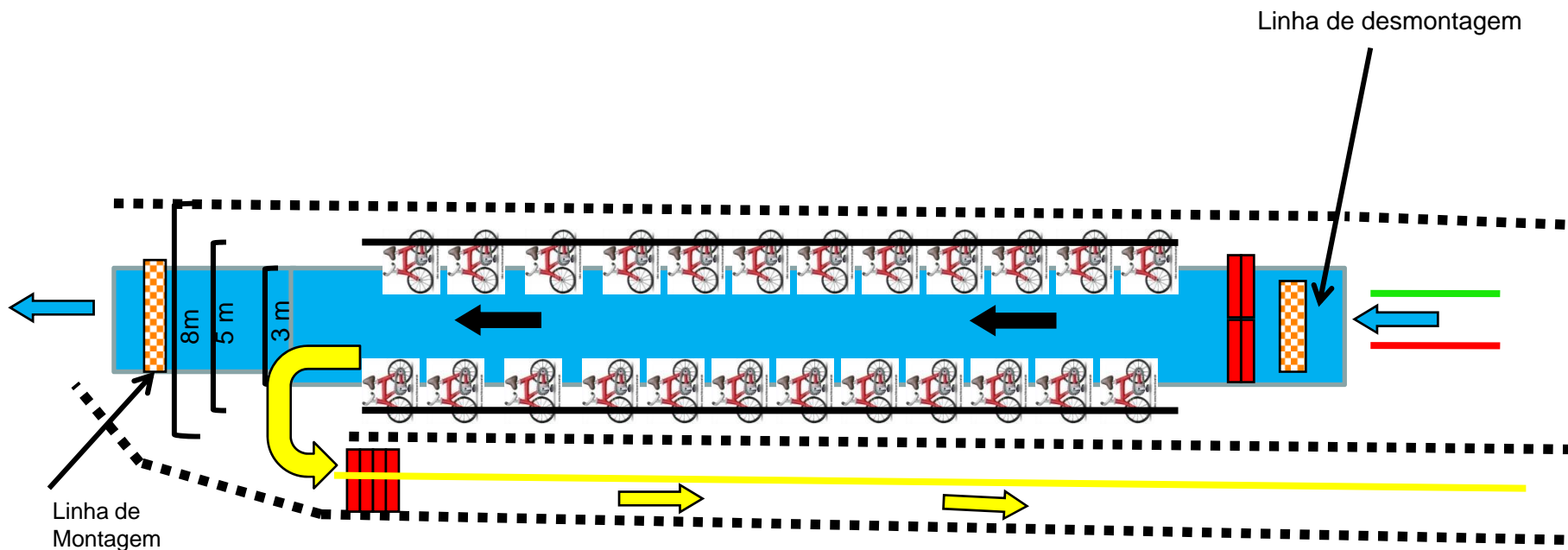
38°45'56.05" N 8°02'50.27" W

Altitude de visualização 2.05 km

NORTE ↑

I Duatlo de Arraiolos  
2009  
Dom. 21 Junho 2009

ESQUEMA DE CIRCULAÇÃO NO PARQUE  
DE TRANSIÇÃO



- Vedação    - - - - -
- Final 1ª Corrida
  - Final Ciclismo
  - Início 2ª Corrida