

OUT  
TRANSITION  
IN

ATHLETES EXPO

PODIUM

FINISH LINE

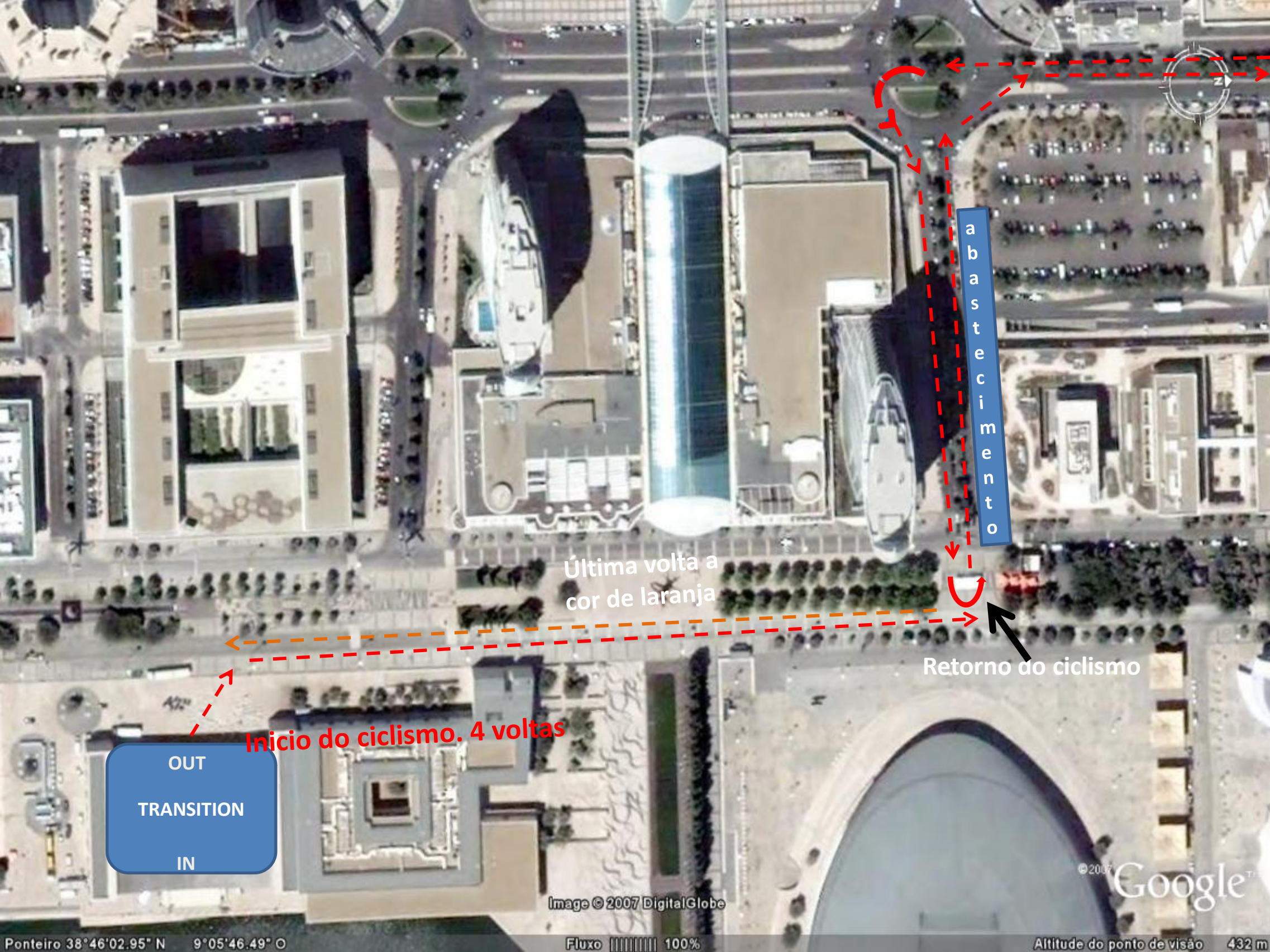
FUEL

RUN 4 LAPS

Saída da água

Partida

Natação 2 voltas



OUT  
TRANSITION  
IN

Início do ciclismo. 4 voltas

Última volta a cor de laranja

a  
b  
a  
s  
t  
e  
c  
i  
m  
e  
n  
t  
o

Retorno do ciclismo



Parque das Nações, Lisboa, 1990 Portugal

© 2007 Google™

Image © 2007 DigitalGlobe

Ponteiro 38°46'38.67" N 9°05'49.57" O

Fluxo ||||| 100%

Altitude do ponto de visão 1.74 km



Image © 2007 DigitalGlobe

© 2007 Google™

Ponteiro 38°48'59.37" N 9°05'21.62" O

Fluxo ||||| 100%

Altitude do ponto de visão 6.27 km



Uma faixa aberta ao trânsito outra para o retorno do ciclismo.

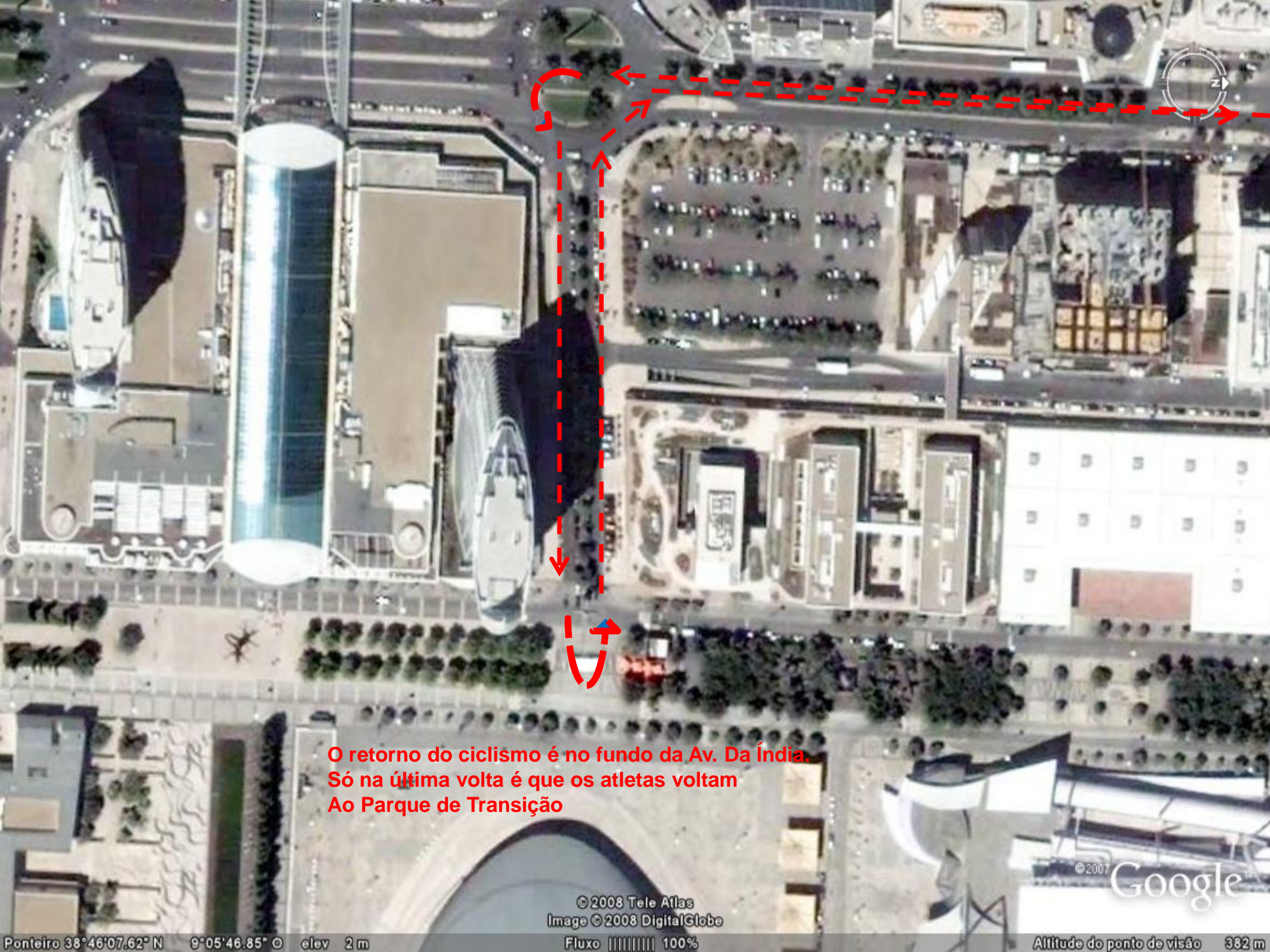
© 2006 Europa Technologies  
Image © 2006 DigitalGlobe

© 2005 Google™

Pointer 38°50'54.85" N 9°05'18.14" W

Streaming 100%

Eve alt 1055 ft



O retorno do ciclismo é no fundo da Av. Da Índia.  
Só na última volta é que os atletas voltam  
Ao Parque de Transição

© 2007 Google

© 2008 Tele Atlas  
Image © 2008 DigitalGlobe

Ponteiro 38°46'07.62" N 9°05'46.85" © elev 2 m

Fluxo ||||| 100%

Altitude do ponto de visão 382 m

in  
TRANSITION  
out

ATHLETES

EXPO


PODIUM

FINISH LINE

FUEL

Início da corrida, 4 voltas





Parque das Nações, Lisboa, 1990 Portugal

FUEL





**Exmo. Sr. Subcomissário Coelho.**  
Este percurso aqui apresentado não faz parte do que tem sido a prova nos últimos 2 anos. Gostaríamos no entanto de saber, da viabilidade de acrescentar mais este pequeno troço ao trajecto de cerca de 700 metros em cada direcção à prova. Actualmente a prova não tem no ciclismo a distância certa. Se a distância for acertada, podemos submeter os resultados como um recorde mundial caso isso venha a acontecer.